

**ÚZEMNÍ PLÁN VINAŘICE**  
 Záznam o účinnosti územního plánu dle § 14 odst. 1 vyhlášky 500/2006Sb., v platném znění.

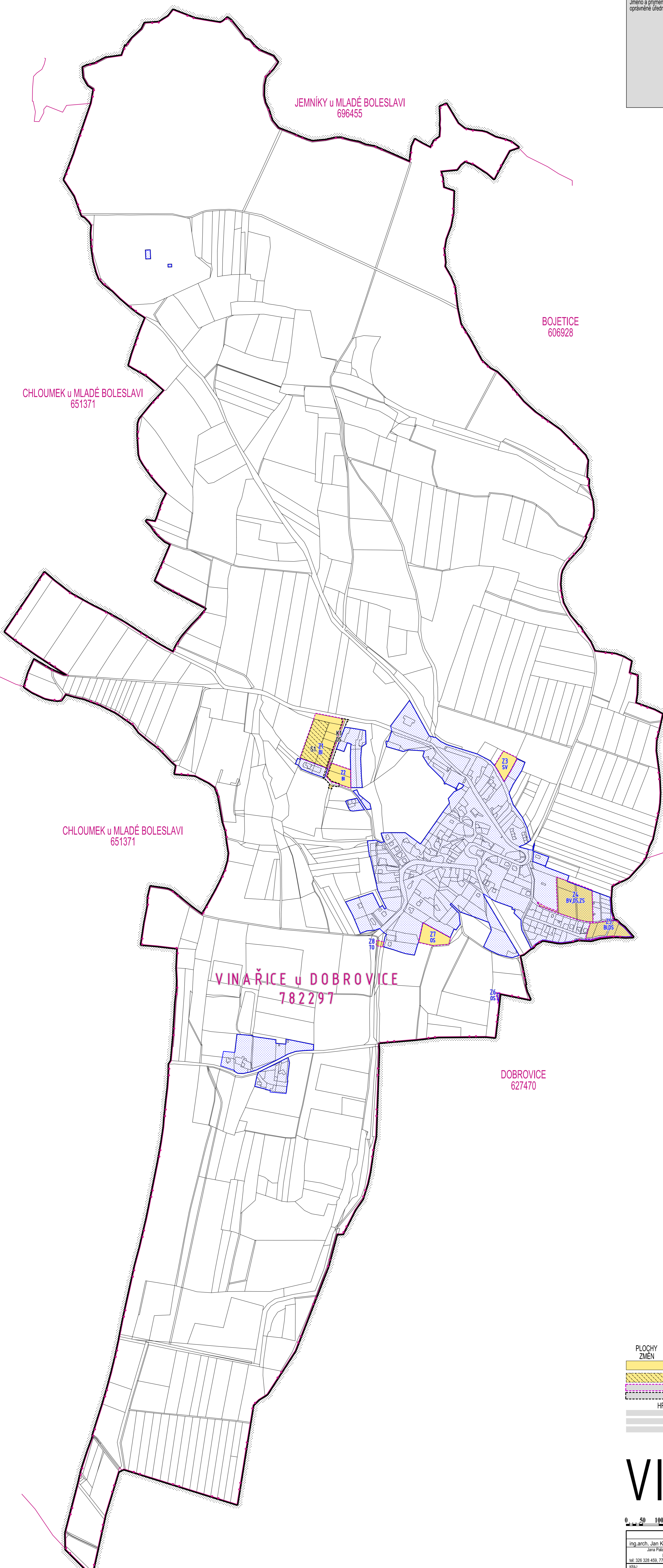

Správní orgán, který Územního plánu vydal: Zastupitelstvo obce Vinařice

Opatření obecné povahy:

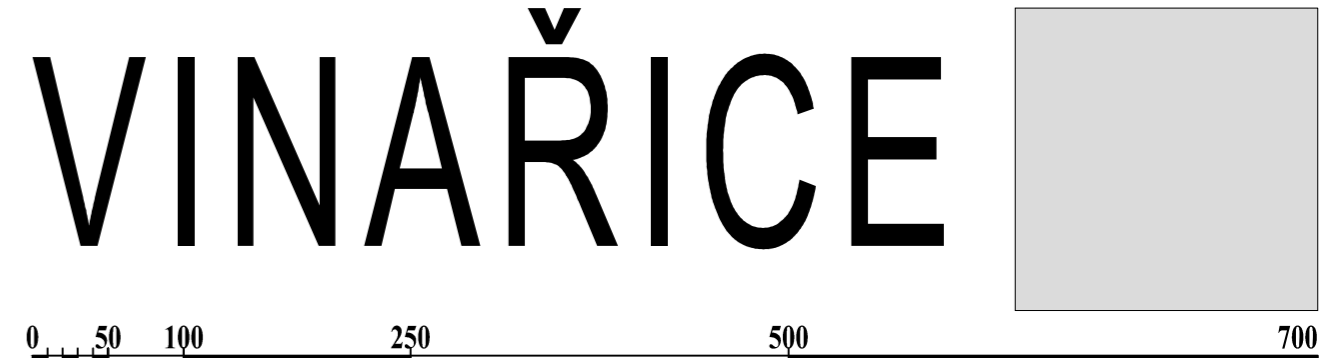
Datum nabytí účinnosti Územního plánu:

Jméno a příjmení, funkce a podpis oprávněné úřední osoby pořizovatele: Jifi Kohout starosta obce za Obecni úřad Vinařice

Ing. arch. Radek Boček  
 Osoba zajišťující splnění kvalifikačních požadavků pro výkon územně plánovací činnosti pro Obecni úřad Vinařice



<b>PLOCHY ZMĚN</b>	<b>PLOCHY STABILIZOVANÉ</b>	<b>PLOCHY FUNKČNÍCH ZMĚN V ŘEŠENÉM ÚZEMÍ</b>	cca 4,07 ha
		ÚS	cca 0,82 ha
		Z1 - Z8	cca 3,58 ha
		K1	cca 0,10 ha
<b>HRANICE</b>			
		HRANICE ŘEŠENÉHO ÚZEMÍ OBCE VINAŘICE	ICOB 565628 cca 448,48 ha
		ZASTAVĚNÉ ÚZEMÍ	STANOVENÉ KE DNI PLATNOSTI ÚP cca 31,19 ha
		HRANICE KATASTRÁLNÍHO ÚZEMÍ	VINAŘICE č. 782297



<b>PROJEKTANT</b> Ing. arch. Jan Kosík Jana Palacha 1121 Mladá Boleslav IČO: 152 30 088 tel. 328 328 459, 773 663 584, mail: kosik@telecom.cz KRAJ: Středočeský		<b>PROJEKTANT</b> Ing. arch. Jan Kosík Jana Palacha 1121 Mladá Boleslav IČO: 152 30 088 tel. 328 328 459, 773 663 584, mail: kosik@telecom.cz KRAJ: Středočeský		<b>PROJEKČNÍ KANCELÁŘ</b> SAPARHOVA 377, 293 01 MLADÁ BOLESLAV tel.: 328 735 966, 328 735 931, 328 735 922
OBEDNÁVATEL: NAZEV OBCE:	OBEC VINAŘICE	OBEC VINAŘICE	OBEC VINAŘICE	DATUM: Dlezen 2018 STUPEŇ: NÁVRH MĚŘÍTKO: 1:5000 ZNAČ. ČÍSLO: AKCE 020217 FORMÁT: 10 A4
<b>ÚZEMNÍ PLÁN VINAŘICE</b> VÝKRES ZÁKLADNÍHO ČLENĚNÍ				ČÍSLO VÝKRESU: <b>V - 1</b> PÁŘÍ: <b>N°0</b>

NĚMČICE u LUŠTĚNÍC  
702943